

N1579200

N1579000

N1578800


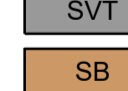


N1578600

Ø90400

N1578400

Tegnforklaring

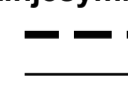
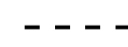

Reguleringsplan PBL 2008
§12-5. Nr. 2 - Samferdselsanlegg og
teknisk infrastruktur

-  Kjøreveg
-  Annen vegggrunn - tekniske anlegg
-  Trase for jernbane
- §12-5. Nr. 5 - Landbruks-, natur- og
friluftsmål samt reindrift**
-  LNFR areal for nødvendige tiltak for
landbruk og reindrift og
gårdsstilknyttet næringsvirksomhet
basert på gårdens ressursgrunnlag

§12-7 - Bestemmelsesområder

-  Anlegg- og riggnråde

Linjesymbol

-  Plangrense
-  Formlgrense
-  Bestemmelsegrense

Kartopplysninger
 Kilde for basiskart: FKB, Geovekst.
 Dato for basiskart: 15.8.2022
 Koordinatsystem: EUREF88 NTM-10
 Høydegrunnlag: NN2000

Ekvivalens: 1m
 Kartmållestokk: 1:1000 (A0)



Reguleringsendring av:

Mellus kommune
 Reguleringsplan Røskafth-Skjerdingstad. Forslag om planendring etter pbl. § 12-14
 Nasjonal arealplanID: 5028_2014002



Saksbehandling i følge plan- og bygningsloven		Plankart datert	Bestemmelser datert
Nabovarsel / høring	Administrativt vedtak	xxxxxx	xxxxxx
xxxxxx	xxxxxx	Utarbeidet av	xxxxxx
		Saksnr	xxxxxx
		Rev. dato	xxxxxx

Det bekreftes at plankartet er i samsvar med fullmaktvedtak

Pluss

Ø90600

Ø90600

Ø90000

Ø90000